

**INFOS METEO/NEIGE**

Station - 1160 m	
<b>Météo</b> : Matin ☁ -1°C / Après-midi ☁ -1°C Vent: 10 km/h - SO	
<b>Neige</b> : Hauteur de neige: 30 cm - Qualité de la neige: FRAICHE Limite pluie-neige: Limite pluie-neige: 650 m m Dernière chute 19/01/2019 - 5 cm	1/5

Altitude - 1855 m	
<b>Météo</b> : Matin ☁ -4°C / Après-midi ☁ -3°C Vent: 15 km/h - O	
<b>Neige</b> : Hauteur de neige: 5 cm - Qualité de la neige: FRAICHE Limite pluie-neige: Limite pluie-neige: 650 m m Dernière chute 19/01/2019 - 2 cm	1/5

**Prévisions et Tendances**

Prévisions du jour (20/01/2019)
Pour aujourd'hui dimanche 20, Le ciel est couvert. La grisaille domine. Les précipitations, qui tombent sur le secteur de Mauriac ainsi que sur les plateaux du Cézallier et sur les Monts en début de matinée, se généralisent rapidement. Elles perdurent pour le reste de la journée, de façon éparse. La limite pluie-neige s'abaisse progressivement jusqu'à 550 mètres en fin d'après-midi. On envisage entre 2 et 5 cm de neige sur le relief d'ici lundi matin. Vent variable, faible.

Prévisions du lendemain (21/01/2019)
Pour demain lundi 21 en journée, Le temps est couvert dès le début de journée. Les nuages donnent quelques chutes de neige éparses, sur les plateaux du Cézallier et sur les Monts. L'après-midi, le temps est sec et quelques éclaircies sont possibles, sur l'Ouest du département. Vent généralement de Nord-Nord-Est virant secteur Nord modéré, jusqu'en milieu d'après-midi ; puis s'atténuant.

**CONDITIONS DE SEJOUR**

Conseil du jour
Navettes : Station service 1 - St Jacques des Blats
Dimanche 20 Janvier
- Les Starski 10h30 - 12h00 Skiez avec les stars ! Tirage au sort parmi les détenteurs d'un forfait week-end.
-Défi Luge de 15h à 16h. RDV sur la piste de luge Prairie (luges non fournies)

















Conditions de routes
Dégagées et mouillées Accès dégagés, équipements recommandés dans la station















**DOMAINE SKIABLE**


Ski Alpin - Freestyle	
Remontées Mécaniques :	8/19 Pistes : 14/44
Pistes vertes :	7/10 Pistes rouges : 3/15
Pistes bleues :	3/14 Pistes noires : 1/5

Ski Nordique - Raquettes - Piéton - Luge	
Ski Nordique :	0/42 km
Piétons :	0/1 km
Raquettes :	0/27 km
Pistes luges :	1/4





**PISTES ET REMONTEES MECANIQUES**






PRAIRIE	
Remontées Mécaniques	6/8
 TPH PLOMB CANTAL 09:00 17:00 <i>OUVERT UNIQUEMENT AUX PIETONS</i>	
 TSD BURON DU BAGUET 09:00 17:00	
 TS DU REMBERTER 09:00 17:00	
 TS DES GARDES 09:00 17:00	
 TK DU SLALOM 09:10 17:00	
 TK DE LA GARE 09:00 17:00	
 TAPIS DES MOUFLETS 09:00 17:00	
 TAPIS DEBUTANTS 09:00 17:00	

PLOMB - PRAT DE BOUC	
Remontées Mécaniques	0/7
 TS DE LA COMBE 09:15 16:45	
 TSD DU PLOMB 09:15 16:45	
 TK DU REFUGE 09:15 16:30	
 TK PUY DU ROCHER 1 09:15 16:20	
 TK PUY DU ROCHER 2 09:15 16:15	
 TK JAMBE 09:00 16:30	
 TELEBABY PRAT BOUC 09:00 16:45	

Pistes	
	8/15
 GARE	
 FAMILIALE	
 TRAVERSEE	
 REMBERTER	
 ROCHER DU CERF	
 GENTIANES	
 GARDES	
 BURON	
 BOIS DE VEYRIERE	
 CH NEIGE PRAIRIE	
 LUGE PRAIRIE	
 DUJON N°5	
 SLALOM	
 SNOWPARK	
 DEVAL""LUGE 13:00 17:00	

Pistes	
	0/23
 PAS DES ALPINS	
 BRUYERES	
 GENETS	
 ROCHES	
 AIGUILLON	
 LES CRETES	
 MICHEL DUJON N°6	
 GEORGES BOUVET	
 BLOCS	
 CREUX	
 MARMOTTES	
 MYRTILLES	
 TOMBE DU PERE	
 SOURCES	
 MOUFLONS	
 CANTAL	
 NEVE	
 PRAT DE BOUC	
 PUY DU ROCHER	
 MOUTONS	
 VOIE ROMAINE	
 CHAMP PRAT DE BOUC	
 LUGE PRAT DE BOUC	

MASSEBOEUF	
Remontées Mécaniques	2/4
 TS PRAIRIE 09:00 17:10	
 TS MASSEBOEUF 09:00 17:00	
 TS ROMBIERE 09:30 16:30	
 FIL NEIGE DU HAUT LIORAN 09:00 17:00	



Pistes	
	7/11
 RETOUR	
 TUNNEL	
 TETON	

NORDIQUE PRAT DE BOUC	
Pistes	0/13
 LA MARTYNETTE	
 LA PROMENADE	

 STADE	FERME	 LE BOIS DU ROY	FERME
 NOUVELLE	OUVERT	 LE BURON DE RAVEYROL	FERME
 FONT DE CERE	OUVERT	 LE CHE PAR LA FORET	FERME
 MASSEBOEUF	OUVERT	 LE LAGNON	FERME
 PARALLELE	OUVERT	 LE PAS DE BOEUF	FERME
 PIQUET	FERME	 LE PUY DE PRAT DE BOUC	FERME
 GRIOU	FERME	 LE PUY DU ROCHER	FERME
 LUGE ALAGNON	FERME	 LES PRES MARTY	FERME


**NORDIQUE LIORAN - FONT D'ALAGNON ET FONT DE CERE**

Pistes		0/2
--------	--	-----

 LE GLIZIOU	FERME
 VOIE BLANCHE BEC DE L'AIGLE	FERME

**NORDIQUE LE CHE**

Pistes		0/5
--------	--	-----

 LE TRAPPEUR	FERME
 LES BICHES	FERME
 LES MOUTHES	FERME
 LES RODES	FERME
 VOIE BLANCHE DE LA FORET	FERME